



EL TORCAL DE ANTEQUERA

(Autonomní společenství ANDALUSIE)

Na dálnici kolem Málagy

EL TORCAL

Dálnice typu „autopista“




EL TORCAL

Tento typ dálnic dotvovala EU



EL TORCAL




EL TORCAL

Budeme odbočovat




EL TORCAL

Klikaté silničky vyvolávají kinetosu



EL TORCAL



Zaspat tuto nádheru by ale byla škoda.
Takže zhluboka dýchat!

EL TORCAL

Ojedinělé usedlosti




EL TORCAL

Jsou to úchvatné pohledy vzdorující
možnostem fotoaparátu v jedoucím
autobuse



EL TORCAL



Olivový sad

EL TORCAL

11

Nevypadá to tu na zaostalost a bídu




EL TORCAL

12



EL TORCAL



V pozadí městečko
Villanueva de la Concepción

EL TORCAL

Villanueva de la Concepción
Tento svah jsme vyjžděli dvakrát,
podruhé s větším rozjezdem 😊



EL TORCAL

15

Villanueva de la Concepción




EL TORCAL

Villanueva de la Concepción



Villanueva de la Concepción






V těch skalách nahoře „to“ má být



EL TORCAL



EL TORCAL



EL TORCAL




EL TORCAL




EL TORCAL

Už tam (prý) budeme



EL TORCAL

Ještě kousek za zatáčkou



EL TORCAL

Přírodní vstupní brána



EL TORCAL

...a...



EL TORCAL

27




Jsme tady. Mají tu i observatoř.




EL TORCAL

Informační a občerstvovací středisko,
východisko několika poznávacích tras



EL TORCAL



Jedna z tras

EL TORCAL


30

Vápenkové skály jsou tvořeny vrstvami
různé kvality




EL TORCAL

Nestejným zvětráváním vrstev vnikly bizarní
skalní útvary



EL TORCAL




EL TORCAL

Od roku 1978 je území chráněno zejména kvůli hojnému výskytu vzácných rostlin (některé druhy vstavačů, lilí a pivoněk) a zvířat (lišky, lasičky i kolonie orlů, sokolů a supů).

EL TORCAL

Člověk si musí vybrat:
buď se rozhlížet, nebo koukat pod
nohy na cestu-necestu



EL TORCAL



Skalní město



EL TORCAL



EL TORCAL


Další komentáře asi nejsou potřebné




EL TORCAL



EL TORCAL




EL TORCAL



EL TORCAL




EL TORCAL




EL TORCAL



EL TORCAL




EL TORCAL



EL TORCAL



EL TORCAL



EL TORCAL




EL TORCAL




EL TORCAL






EL TORCAL



EL TORCAL




EL TORCAL



EL TORCAL



EL TORCAL




EL TORCAL



EL TORCAL




EL TORCAL



EL TORCAL



EL TORCAL



EL TORCAL



EL TORCAL



EL TORCAL

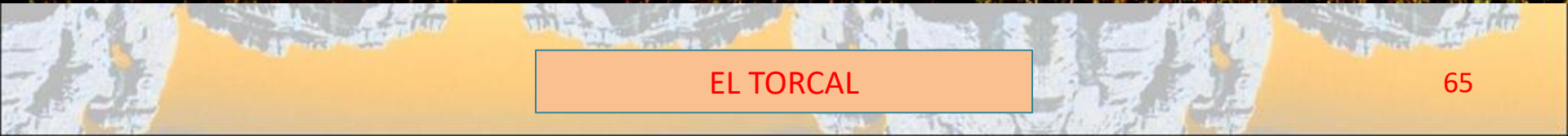


EL TORCAL






EL TORCAL







EL TORCAL




EL TORCAL



EL TORCAL




EL TORCAL




EL TORCAL




EL TORCAL




EL TORCAL



EL TORCAL




EL TORCAL



EL TORCAL



EL TORCAL




EL TORCAL



EL TORCAL

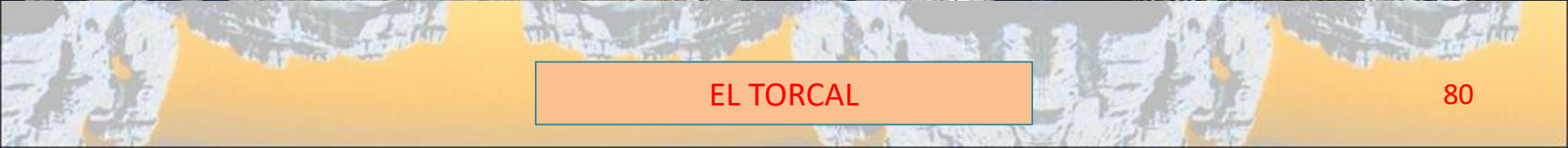
Cesta na vyhlídku




EL TORCAL



EL TORCAL



Vpravo v pozadí
Villanueva de la Concepción



EL TORCAL



EL TORCAL

Návrat na

ROZCESTNÍK